



### Общие сведения

Наименование ОУ	Муниципальное казенное общеобразовательное учреждение «Прогимназия №3 городского поселения Терек» Терского муниципального района Кабардино-Балкарской Республики
Тип ОУ	общеобразовательное учреждение
Юридический адрес ОУ	361202, Кабардино – Балкарская Республика, Терский муниципальный район, городское поселение Терек, ул. Канкошева, 51.
Фактический адрес ОУ	361202, Кабардино – Балкарская Республика, Терский муниципальный район, городское поселение Терек, ул. Канкошева, 51.
Руководители ОУ: Директор Заместитель директора по учебно - воспитательной работе	Балатокова Кира Люшевна Ашхотова Лариса Хажбиевна
Ответственные работники муниципального органа образования	ОМП ВР и ДО – Шарибова Людмила Юрьевна
Ответственные от Госавтоинспекции	ГИ ДН ОГИБДД ОМВД по Терскому району капитан полиции – Шомахов Э.А.
Ответственные работники за мероприятия по профилактике детского травматизма	Зам. директора по УВР - Ашхотова Л.Х. Ст. медсестра – Шомахова Т.Б.
Руководитель или ответственный работник дорожно-эксплуатационной организации, осуществляющей содержание УДС	Глава местной администрации городского поселения Терек – Шомахов Олег Залимгериевич
Руководитель или ответственный работник дорожно-эксплуатационной организации, осуществляющей содержание ТСОДД	Глава местной администрации городского поселения Терек – Шомахов Олег Залимгериевич

Количество воспитанников	215
Наличие уголка по БДД	Имеется, коридор учреждения – 1 этаж
Наличие класса по БДД	Не имеется
Наличие автогородка (площадки) по БДД	Не имеется
Наличие автобуса в ОУ	Не имеется
Владелец автобуса	Не имеется

Режим работы ОУ: с 7-30 до 18-00.

**Телефоны оперативных служб:**

ОВО – 8(86632) 41-5-49

Пожарная часть - 01

дежурная часть – 02

скорая помощь - 03

ОУФСБ по КБР по Терскому району – 41-0-01

## Содержание

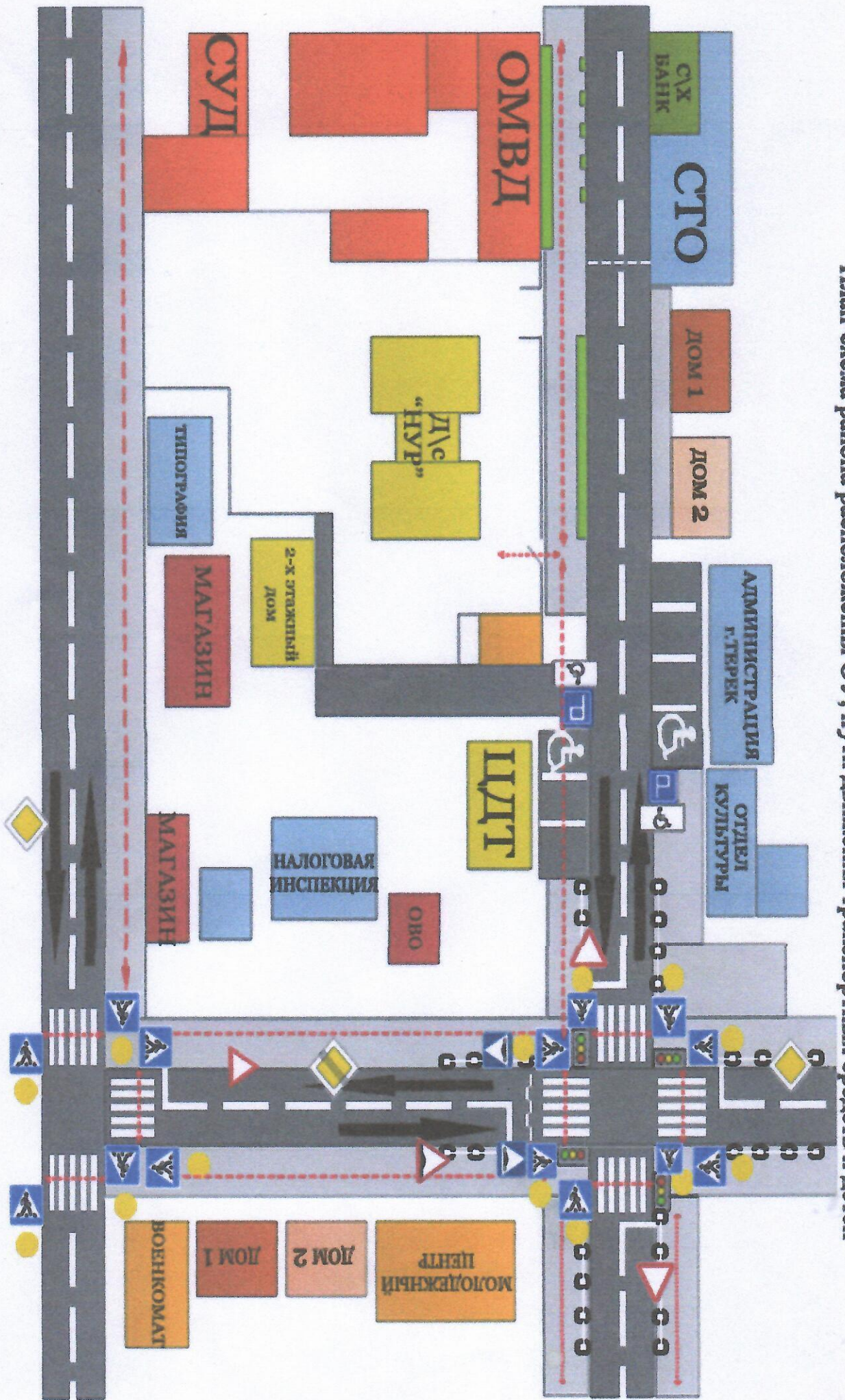
### 1. План-схемы ОУ.

- 1) Район расположения ОУ, пути движения транспортных средств и детей.
- 2) Организация дорожного движения в непосредственной близости от образовательного учреждения с размещением соответствующих технических средств, маршруты движения детей и расположение парковочных мест;
- 3) Пути движения транспортных средств к местам разгрузки/погрузки и рекомендуемых безопасных путей передвижения детей по территории образовательного учреждения;
- 4) Пути движения транспортных средств и детей при проведении дорожных ремонтно-строительных работ.

### 2. Приложения.

# ПЛАН-СХЕМЫ ОУ

План-схема района расположения ОУ, пути движения транспортных средств и детей



- Жилые дома
- Государственные учреждения
- Образовательные учреждения
- Культурные учреждения
- СУХ БАНК
- Ограждения Д\с
- Движение транспорта
- Движение детей
- Пешеходные ограждения

## Рекомендации к составлению план-схемы района расположения ОУ

1. Район расположения образовательного учреждения определяется группой жилых домов, зданий, центром которого является непосредственно образовательное учреждение;

2. Территория, указанная в схеме, включает в себя:

- образовательное учреждение;
- здание Россельхозбанка;
- здание администрации городского поселения;
- здание районного отдела культуры;
- несколько частных домов, находящихся вблизи образовательного учреждения;

- здание ОМВД;

- здание центра детского творчества;

- автомобильные дороги и тротуары.

3. На схеме обозначено:

- расположение частных домов, зданий и сооружений;
- пути движения транспортных средств;
- пути движения детей в/из образовательного учреждения;
- опасные участки (места несанкционированных переходов на подходах к образовательному учреждению, места концентрации ДТП с участием детей-пешеходов);
- уличные (регулируемые) пешеходные переходы;
- названия улиц и нумерация домов.

Схема необходима для общего представления о районе расположения ОУ. Для изучения безопасности движения детей на схеме обозначены наиболее частые пути движения воспитанников от дома и обратно.

При исследовании маршрутов движения детей необходимо уделить особое внимание опасным зонам, где часто дети пересекают проезжую часть не по пешеходному переходу.

## **Рекомендации к составлению схемы организации дорожного движения в непосредственной близости от образовательного учреждения**

1. Схема организации дорожного движения ограничена автомобильными дорогами, находящимися в непосредственной близости от образовательного учреждения;

2. На схеме обозначено:

- здание ОУ с указанием территории, принадлежащей непосредственно ОУ (при наличии указать ограждение территории);

- автомобильные дороги и тротуары;

- уличные пешеходные переходы на подходах к ОУ;

- дислокация существующих дорожных знаков и дорожной разметки;

- другие технические средства организации дорожного движения;

- направление движения транспортных средств по проезжей части;

- направление безопасного маршрута движения детей;

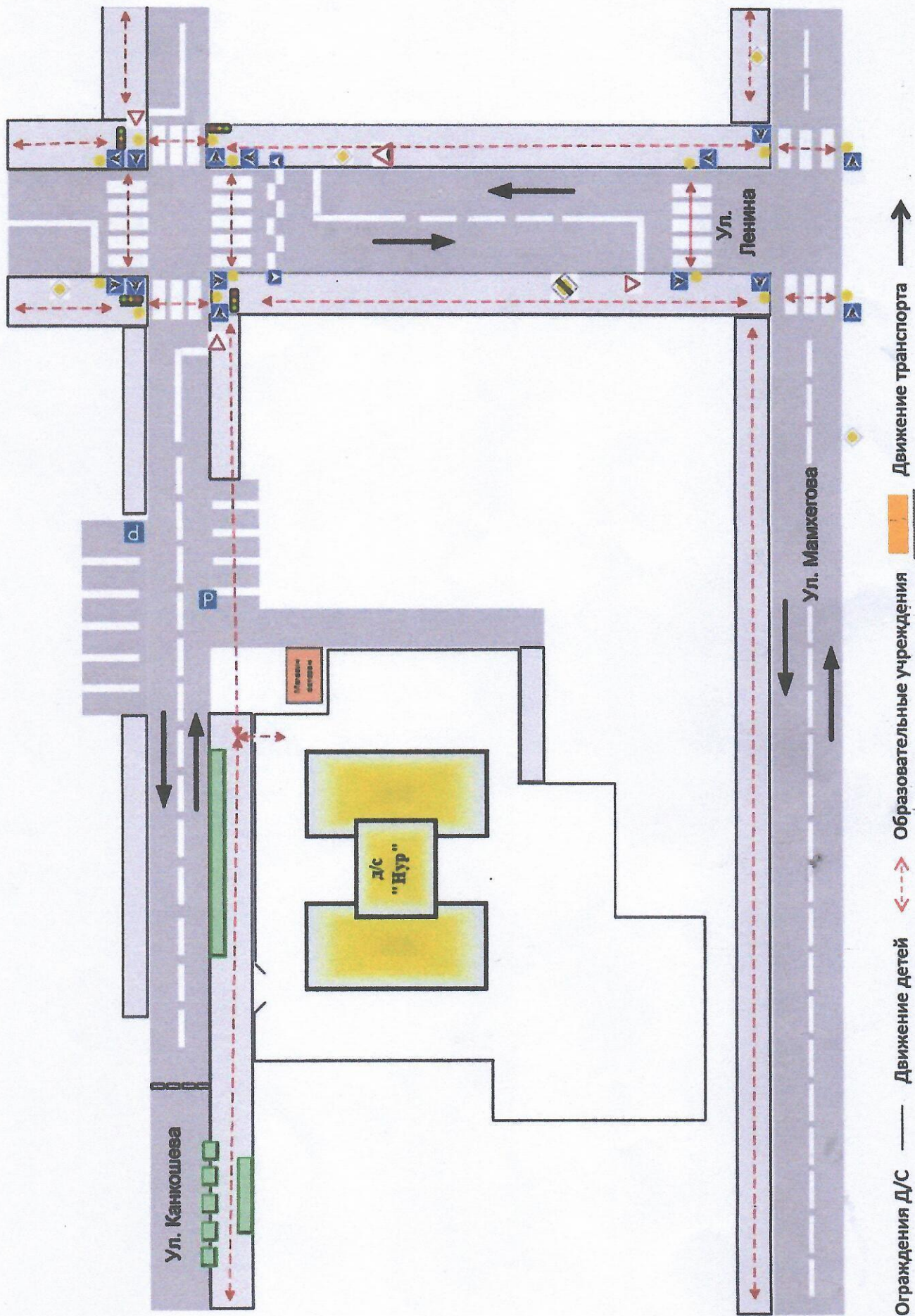
3. На схеме указано расположение остановок транспортных средств и безопасные маршруты движения детей.

4. При наличии стоянки (парковочных мест) около ОУ, указывается место расположения и безопасные маршруты движения детей от парковочных мест к ОУ и обратно.

К схеме (в случае необходимости) должен быть приложен план мероприятий по приведению существующей организации дорожного движения к организации движения, соответствующей нормативным техническим документам, действующим в области дорожного движения, по окончании реализации которого готовится новая схема.

# ПЛАН – СХЕМЫ

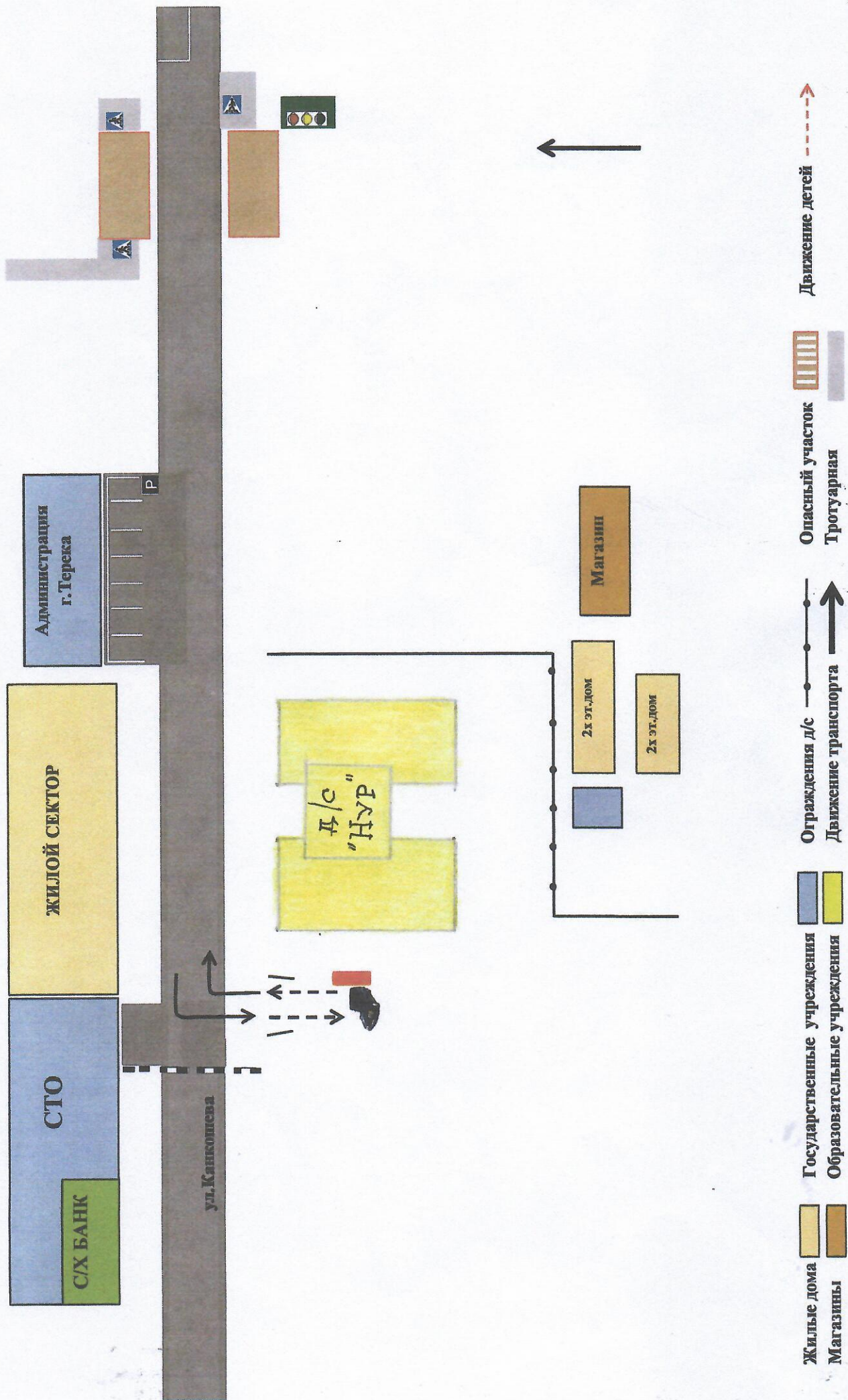
## Организации дорожного движения в непосредственной близости от образовательного учреждения





# ПЛАН – СХЕМА

пути движения транспортных средств к местам разгрузки/погрузки и рекомендуемые пути передвижения детей по территории образовательного учреждения



Жилые дома  
Магазины

Государственные учреждения  
Образовательные учреждения

Ограждения д/с  
Движение транспорта

Опасный участок  
Тротуарная

Движение детей

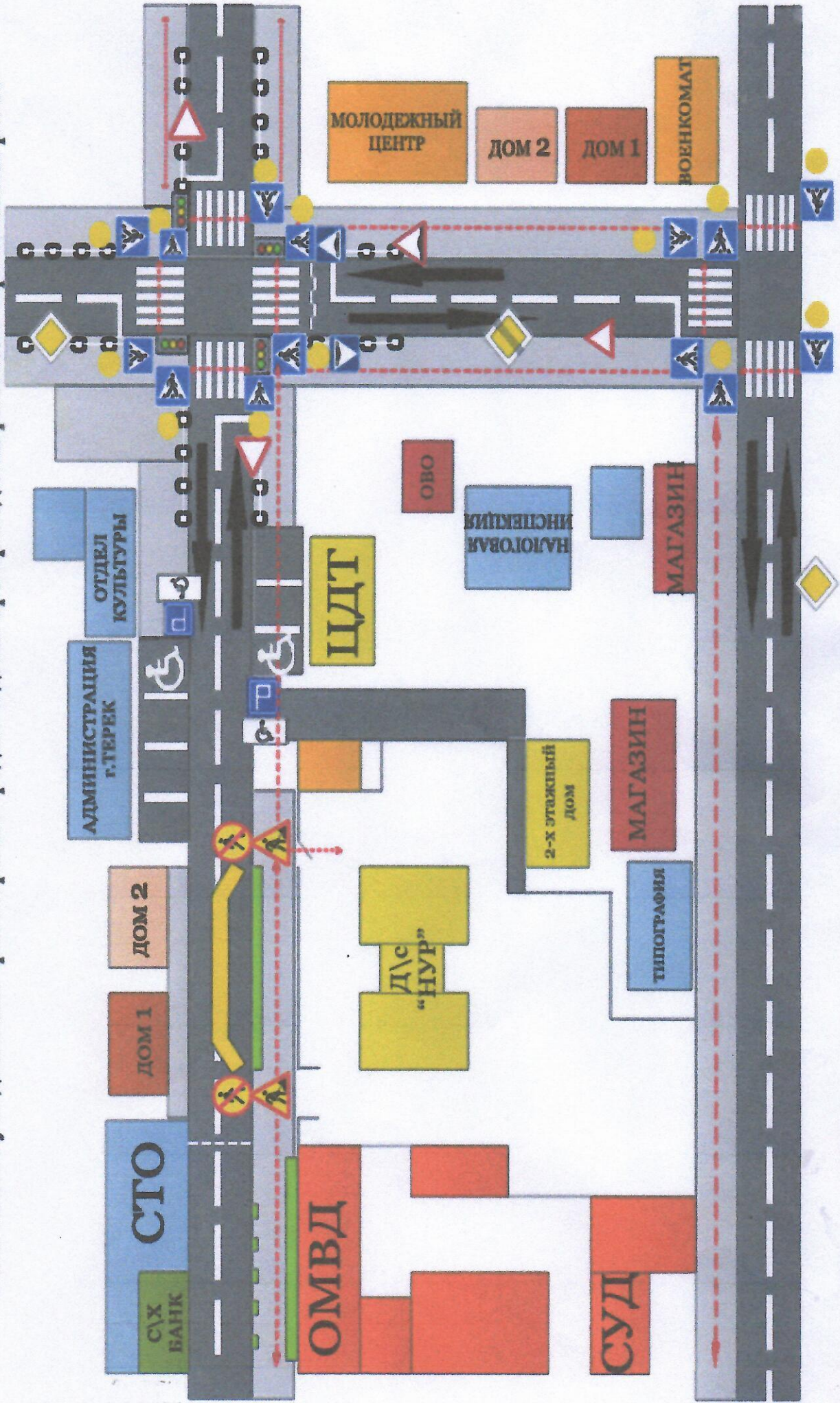
## **Рекомендации к составлению схемы пути движения транспортных средств к местам разгрузки/погрузки**

На схеме указывается примерная траектория движения транспортного средства на территории ОУ, в том числе место погрузки/разгрузки, а также безопасный маршрут движения детей во время погрузочно-разгрузочных работ.

В целях обеспечения безопасного движения детей по территории ОУ необходимо исключить пересечение пути движения детей и пути движения транспортных средств.

# Приложение

План-схема пути движения транспортных средств и детей при проведении ремонтно-строительных работ



- Жилые дома
- Магазины
- Государственные учреждения
- Образовательные учреждения
- Ограждения Д\с
- Ограждения
- Движение транспорта
- Движение детей

## **Рекомендации к составлению план-схемы пути движения транспортных средств и детей при проведении дорожных ремонтно-строительных работ**

На схеме указывается место производства дорожных ремонтно-строительных работ, обустройство дорожными знаками и ограждениями, иными средствами организации дорожного движения, а также безопасный маршрут движения детей к образовательному учреждению, учитывая изменение движения по тротуару.

ё

На схеме обозначено:

- участок производства дорожных ремонтно-строительных работ;
- автомобильные дороги;
- тротуары;
- альтернативные пути (обходы места производства дорожных ремонтно-строительных работ пешеходами и объезды транспортными средствами);
- здание ОУ;
- ограждение территории ОУ.